



nach

Feuersee

Schwab-/Reinsburgstraße
(Erwin-Schoettle-Platz)

über

Gablenberg
Wagenburgstraße
Ostendplatz
Hauptbf (A.-Klett-Pl.)
Linden-Museum
Schwabstraße

ca. Fahrzeit in Minuten

- Schlossplatz
- Olgaeck
- 01 ● Eugensplatz
- 02 ● Heidehofstraße
- 04 ● Straußstaffel
- 04 ● Planckstraße
- 06 ● Gablenberg
- 07 ● Libanonstraße
- 09 ● Wagenburgstraße
- 10 ● Ostendplatz
- 12 ● Schwarenbergstraße
- 13 ● Friedenstraße
- 14 ● Friedenstr.
- 16 ● Staatsgalerie
- 18 ● Hauptbf (A.-Klett-Pl.)
- 22 ● Katharinenhospital
- 23 ● Linden-Museum
- 24 ● Rosenberg-/Seidenstraße
- 26 ● Rosenberg-/Johannesstraße
- 27 ● Rosenbergplatz
- 28 ● Schwab-/Bebelstraße
- 29 ● Bismarckplatz
- 31 ● Schwabstraße
- 32 ● Schwab-/Reinsburgstraße
- 31 ● Schickhardtschule
- 34 ● Feuersee
- 36 ● Schwab-/Reinsburgstraße
- 32 ○ Erwin-Schoettle-Platz



Gültig von 12.06.2021 bis 12.06.2021

Am 24. und 31.12. Verkehr wie samstags
Fahrten nach 0 Uhr gehören zum Vortag.

ab **Olgaeck**



Samstag

4	57°								
5	27°	57°							
6	27°	45							
7	00	15	30	45					
8	00	15	30	45					
9	00	15	30	44	54				
10	04	14	24	34	44	54			
11	04	14	24	34	44	54			
12	04	14	24	34	44	54			
13	04	14	24	34	44	54			
14	04	14	24	34	44	54			
15	04	14	24	34	44	54			
16	04	14	24	34	44	54			
17	04	14	24	34	44	54			
18	04	14	24	34	44	54			
19	04	14	24	34°	44°	54°			
20	04°	14°	28°	43°	58°				
21	13°	28°	43°	58°					
22	13°	28°	43°	58°					
23	13°	28°	43°	58°					
0	28°								

Fahrten ohne Zielangabe verkehren bis Schwab-/Reinsburgstraße

■ = bis Ostendplatz

● = bis Erwin-Schoettle-Platz



nach

Feuersee

Schwab-/Reinsburgstraße
(Erwin-Schoettle-Platz)

ca. Fahrzeit in Minuten

über

Gablenberg
Wagenburgstraße
Ostendplatz
Hauptbf (A.-Klett-Pl.)
Linden-Museum
Schwabstraße



Gültig von 12.06.2021 bis 12.06.2021

Am 24. und 31.12. Verkehr wie samstags
Fahrten nach 0 Uhr gehören zum Vortag.



ab **Straußstaffel**



Samstag

5	00°	30°																		
6	00°	30°	49																	
7	04	19	34	49																
8	04	19	34	49																
9	04	19	34	48	58															
10	08	18	28	38	48	58														
11	08	18	28	38	48	58														
12	08	18	28	38	48	58														
13	08	18	28	38	48	58														
14	08	18	28	38	48	58														
15	08	18	28	38	48	58														
16	08	18	28	38	48	58														
17	08	18	28	38	48	58														
18	08	18	28	38	48	58														
19	08	18	28	38°	48°	58°														
20	08°	18°	32°	47°																
21	02°	17°	32°	47°																
22	02°	17°	32°	47°																
23	02°	17°	32°	47°																
0	02°	32°																		

Fahrten ohne Zielangabe verkehren bis Schwab-/Reinsburgstraße

■ = bis Ostendplatz

● = bis Erwin-Schoettle-Platz

42

nach

Feuersee

Schwab-/Reinsburgstraße
(Erwin-Schoettle-Platz)

ca. Fahrzeit in Minuten

über

Gablenberg
Wagenburgstraße
Ostendplatz
Hauptbf (A.-Klett-Pl.)
Linden-Museum
Schwabstraße



Gültig von 12.06.2021 bis 12.06.2021

Am 24. und 31.12. Verkehr wie samstags
Fahrten nach 0 Uhr gehören zum Vortag.

ab **Planckstraße**



Samstag

5	01°	31°																
6	01°	31°	50															
7	05	20	35	50														
8	05	20	35	50														
9	05	20	35	48	58													
10	08	18	28	38	48	58												
11	08	18	28	38	48	58												
12	08	18	28	38	48	58												
13	08	18	28	38	48	58												
14	08	18	28	38	48	58												
15	08	18	28	38	48	58												
16	08	18	28	38	48	58												
17	08	18	28	38	48	58												
18	08	18	28	38	48	58												
19	08	18	28	38°	48°	58°												
20	08°	18°	33°	48°														
21	03°	18°	33°	48°														
22	03°	18°	33°	48°														
23	03°	18°	33°	48°														
0	03°	33°																

Fahrten ohne Zielangabe verkehren bis Schwab-/Reinsburgstraße ■ = bis Ostendplatz ● = bis Erwin-Schoettle-Platz

Alle Angaben ohne Gewähr
diva4-app; 19.05.2021 09:24:41; 30-42-6-H
es?name_dm=2310&line=vvs:30042:Hj21&qr=1&slD=0
SSB 2310:0:3



nach

Feuersee

Schwab-/Reinsburgstraße
(Erwin-Schoettle-Platz)

über

Wagenburgstraße
Ostendplatz
Hauptbf (A.-Klett-Pl.)
Linden-Museum
Schwabstraße



Gültig von 12.06.2021 bis 12.06.2021

Am 24. und 31.12. Verkehr wie samstags
Fahrten nach 0 Uhr gehören zum Vortag.

ca. Fahrzeit in Minuten

- Schlossplatz
- **Gablenberg**
- Libanonstraße
- Wagenburgstraße
- Ostendplatz
- Schwarenbergstraße
- Urachstraße
- Friedenstraße
- Staatsgalerie
- Hauptbf (A.-Klett-Pl.)
- Katharinenhospital
- Linden-Museum
- Rosenberg-/Seidenstraße
- Rosenberg-/Johannesstraße
- Rosenbergplatz
- Schwab-/Bebelstraße
- Bismarckplatz
- Schwabstraße
- Schwab-/Reinsburgstraße
- Schickhardtschule
- Feuersee
- Schwab-/Reinsburgstraße
- Erwin-Schoettle-Platz

ab **Gablenberg**



Samstag

4	33°																					
5	03°	33°																				
6	03°	33°	52																			
7	07	22	37	52																		
8	07	22	37	52																		
9	07	22	37	50																		
10	00	10	20	30	40	50																
11	00	10	20	30	40	50																
12	00	10	20	30	40	50																
13	00	10	20	30	40	50																
14	00	10	20	30	40	50																
15	00	10	20	30	40	50																
16	00	10	20	30	40	50																
17	00	10	20	30	40	50																
18	00	10	20	30	40	50																
19	00	10	20	30	40°	50°																
20	00°	10°	20°	35°	50°																	
21	05°	20°	35°	50°																		
22	05°	20°	35°	50°																		
23	05°	20°	35°	50°																		
0	05°	35°																				

Fahrten ohne Zielangabe verkehren bis Schwab-/Reinsburgstraße ■ = bis Ostendplatz ● = bis Erwin-Schoettle-Platz

Alle Angaben ohne Gewähr
diva4-app; 19.05.2021 09:24:42; 30-42-6-H
es?name_dm=2200&line=vvs:30042::Hj21&qr=1&sID=0
SSB 2200:0:3



nach

Feuersee

Schwab-/Reinsburgstraße
(Erwin-Schoettle-Platz)

ca. Fahrzeit in Minuten

über

Hauptbf (A.-Klett-Pl.)
Linden-Museum
Schwabstraße



Gültig von 12.06.2021 bis 12.06.2021

Am 24. und 31.12. Verkehr wie samstags
Fahrten nach 0 Uhr gehören zum Vortag.



ab **Schwarenbergstraße**

🕒 Samstag

4	38 [■]																			
5	08 [■]	38 [■]																		
6	08 [■]	38 [■]	57																	
7	12	27	42	57																
8	12	27	42	57																
9	12	27	42	56																
10	06	16	26	36	46	56														
11	06	16	26	36	46	56														
12	06	16	26	36	46	56														
13	06	16	26	36	46	56														
14	06	16	26	36	46	56														
15	06	16	26	36	46	56														
16	06	16	26	36	46	56														
17	06	16	26	36	46	56														
18	06	16	26	36	46	56														
19	06	16	26	36	46 [■]	56 [■]														
20	06 [■]	16 [■]	26 [■]	40 [■]	55 [■]															
21	10 [■]	25 [■]	40 [■]	55 [■]																
22	10 [■]	25 [■]	40 [■]	55 [■]																
23	10 [■]	25 [■]	40 [■]	55 [■]																
0	10 [■]																			

Fahrten ohne Zielangabe verkehren bis Schwab-/Reinsburgstraße ■ = bis Erwin-Schoettle-Platz



nach

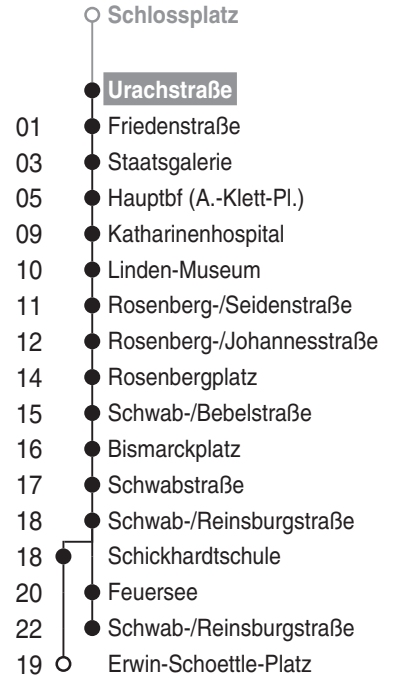
Feuersee

Schwab-/Reinsburgstraße
(Erwin-Schoettle-Platz)

ca. Fahrzeit in Minuten

über

Hauptbf (A.-Klett-Pl.)
Linden-Museum
Schwabstraße



Gültig von 12.06.2021 bis 12.06.2021

Am 24. und 31.12. Verkehr wie samstags
Fahrten nach 0 Uhr gehören zum Vortag.

ab **Urachstraße**



Samstag

4	39 ^m																		
5	09 ^m	39 ^m																	
6	09 ^m	39 ^m	58																
7	13	28	43	58															
8	13	28	43	58															
9	13	28	43	58															
10	08	18	28	38	48	58													
11	08	18	28	38	48	58													
12	08	18	28	38	48	58													
13	08	18	28	38	48	58													
14	08	18	28	38	48	58													
15	08	18	28	38	48	58													
16	08	18	28	38	48	58													
17	08	18	28	38	48	58													
18	08	18	28	38	48	58													
19	08	18	28	38	48 ^m	58 ^m													
20	08 ^m	18 ^m	28 ^m	41 ^m	56 ^m														
21	11 ^m	26 ^m	41 ^m	56 ^m															
22	11 ^m	26 ^m	41 ^m	56 ^m															
23	11 ^m	26 ^m	41 ^m	56 ^m															
0	11 ^m																		

Fahrten ohne Zielangabe verkehren bis Schwab-/Reinsburgstraße ■ = bis Erwin-Schoettle-Platz

Alle Angaben ohne Gewähr
diva4-app; 19.05.2021 09:24:46; 30-42-6-H
es?name_dm=2058&line=vvs:30042::Hj21&qr=1&slD=0
SSB 2058:0:3



nach

Feuersee

Schwab-/Reinsburgstraße
(Erwin-Schoettle-Platz)

über

Linden-Museum
Schwabstraße



Gültig von 12.06.2021 bis 12.06.2021

Am 24. und 31.12. Verkehr wie samstags
Fahrten nach 0 Uhr gehören zum Vortag.

ca. Fahrzeit in Minuten



ab Hauptbf (A.-Klett-Pl.)



Samstag

4	45 ^m																			
5	15 ^m	45 ^m																		
6	15 ^m	45 ^m																		
7	05	20	35	50																
8	05	20	35	50																
9	05	20	35	50																
10	05	15	25	35	45	55														
11	05	15	25	35	45	55														
12	05	15	25	35	45	55														
13	05	15	25	35	45	55														
14	05	15	25	35	45	55														
15	05	15	25	35	45	55														
16	05	15	25	35	45	55														
17	05	15	25	35	45	55														
18	05	15	25	35	45	55														
19	05	15	25	35	45	55 ^m														
20	05 ^m	15 ^m	25 ^m	35 ^m	48 ^m															
21	03 ^m	18 ^m	33 ^m	48 ^m																
22	03 ^m	18 ^m	33 ^m	48 ^m																
23	03 ^m	18 ^m	33 ^m	48 ^m																
0	03 ^m	18 ^m																		

Fahrten ohne Zielangabe verkehren bis Schwab-/Reinsburgstraße ■ = bis Erwin-Schoettle-Platz



nach

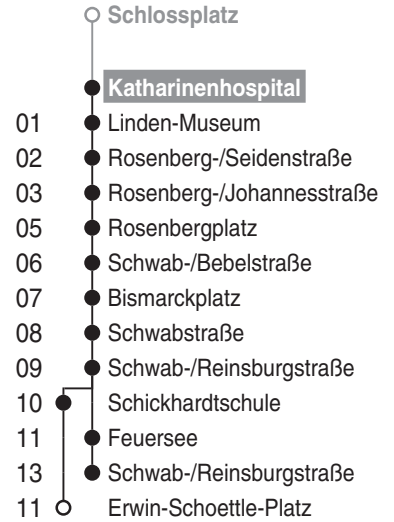
Feuersee

Schwab-/Reinsburgstraße
(Erwin-Schoettle-Platz)

ca. Fahrzeit in Minuten

über

Linden-Museum
Schwabstraße



Gültig von 12.06.2021 bis 12.06.2021

Am 24. und 31.12. Verkehr wie samstags
Fahrten nach 0 Uhr gehören zum Vortag.

ab **Katharinenhospital**



Samstag

4	47 [■]																			
5	17 [■]	47 [■]																		
6	17 [■]	47 [■]																		
7	07	22	37	52																
8	07	22	37	52																
9	07	22	37	52																
10	07	17	27	37	47	57														
11	07	17	27	37	47	57														
12	07	17	27	37	47	57														
13	07	17	27	37	47	57														
14	07	17	27	37	47	57														
15	07	17	27	37	47	57														
16	07	17	27	37	47	57														
17	07	17	27	37	47	57														
18	07	17	27	37	47	57														
19	07	17	27	37	47	57 [■]														
20	07 [■]	17 [■]	27 [■]	37 [■]	50 [■]															
21	05 [■]	20 [■]	35 [■]	50 [■]																
22	05 [■]	20 [■]	35 [■]	50 [■]																
23	05 [■]	20 [■]	35 [■]	50 [■]																
0	05 [■]	20 [■]																		

Fahrten ohne Zielangabe verkehren bis Schwab-/Reinsburgstraße ■ = bis Erwin-Schoettle-Platz



nach

Feuersee

Schwab-/Reinsburgstraße
(Erwin-Schoettle-Platz)

über

Schwabstraße

ca. Fahrzeit in Minuten



Gültig von 12.06.2021 bis 12.06.2021

Am 24. und 31.12. Verkehr wie samstags
Fahrten nach 0 Uhr gehören zum Vortag.

ab **Linden-Museum**

		Samstag							
4	48 [■]								
5	18 [■]	48 [■]							
6	18 [■]	48 [■]							
7	08	23	38	53					
8	08	23	38	53					
9	08	23	38	53					
10	08	18	28	38	48	58			
11	08	18	28	38	48	58			
12	08	18	28	38	48	58			
13	08	18	28	38	48	58			
14	08	18	28	38	48	58			
15	08	18	28	38	48	58			
16	08	18	28	38	48	58			
17	08	18	28	38	48	58			
18	08	18	28	38	48	58			
19	08	18	28	38	48	58 [■]			
20	08 [■]	18 [■]	28 [■]	38 [■]	51 [■]				
21	06 [■]	21 [■]	36 [■]	51 [■]					
22	06 [■]	21 [■]	36 [■]	51 [■]					
23	06 [■]	21 [■]	36 [■]	51 [■]					
0	06 [■]	21 [■]							

Fahrten ohne Zielangabe verkehren bis Schwab-/Reinsburgstraße ■ = bis Erwin-Schoettle-Platz



nach

Feuersee

Schwab-/Reinsburgstraße
(Erwin-Schoettle-Platz)

ca. Fahrzeit in Minuten

über

Schwabstraße



Gültig von 12.06.2021 bis 12.06.2021

Am 24. und 31.12. Verkehr wie samstags
Fahrten nach 0 Uhr gehören zum Vortag.

ab **Rosenberg-/Seidenstraße**

		Samstag													
4	49 ^m														
5	19 ^m	49 ^m													
6	19 ^m	49 ^m													
7	09	24	39	54											
8	09	24	39	54											
9	09	24	39	54											
10	09	19	29	39	49	59									
11	09	19	29	39	49	59									
12	09	19	29	39	49	59									
13	09	19	29	39	49	59									
14	09	19	29	39	49	59									
15	09	19	29	39	49	59									
16	09	19	29	39	49	59									
17	09	19	29	39	49	59									
18	09	19	29	39	49	59									
19	09	19	29	39	49	59 ^m									
20	09 ^m	19 ^m	29 ^m	39 ^m	52 ^m										
21	07 ^m	22 ^m	37 ^m	52 ^m											
22	07 ^m	22 ^m	37 ^m	52 ^m											
23	07 ^m	22 ^m	37 ^m	52 ^m											
0	07 ^m	22 ^m													

Fahrten ohne Zielangabe verkehren bis Schwab-/Reinsburgstraße ■ = bis Erwin-Schoettle-Platz

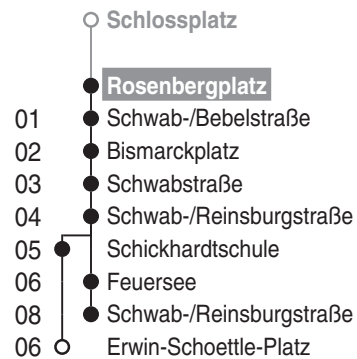


nach

Feuersee

Schwab-/Reinsburgstraße
(Erwin-Schoettle-Platz)

ca. Fahrzeit in Minuten



über

Schwabstraße



Gültig von 12.06.2021 bis 12.06.2021

Am 24. und 31.12. Verkehr wie samstags
Fahrten nach 0 Uhr gehören zum Vortag.

ab **Rosenbergplatz**

		Samstag																		
4	51 [■]																			
5	21 [■]	51 [■]																		
6	21 [■]	51 [■]																		
7	12	27	42	57																
8	12	27	42	57																
9	12	27	42	57																
10	12	22	32	42	52															
11	02	12	22	32	42	52														
12	02	12	22	32	42	52														
13	02	12	22	32	42	52														
14	02	12	22	32	42	52														
15	02	12	22	32	42	52														
16	02	12	22	32	42	52														
17	02	12	22	32	42	52														
18	02	12	22	32	42	52														
19	02	12	22	32	42	52														
20	02 [■]	12 [■]	22 [■]	32 [■]	42 [■]	55 [■]														
21	10 [■]	25 [■]	40 [■]	55 [■]																
22	10 [■]	25 [■]	40 [■]	55 [■]																
23	10 [■]	25 [■]	40 [■]	55 [■]																
0	10 [■]	25 [■]																		

Fahrten ohne Zielangabe verkehren bis Schwab-/Reinsburgstraße ■ = bis Erwin-Schoettle-Platz

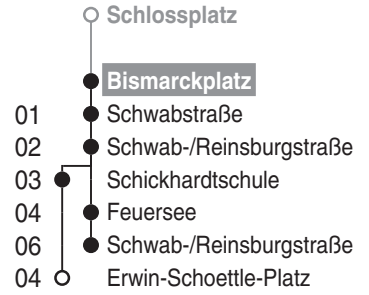


nach

Feuersee

Schwab-/Reinsburgstraße
(Erwin-Schoettle-Platz)

ca. Fahrzeit in Minuten



über

Schwabstraße



Gültig von 12.06.2021 bis 12.06.2021

Am 24. und 31.12. Verkehr wie samstags
Fahrten nach 0 Uhr gehören zum Vortag.

ab **Bismarckplatz**

		Samstag																					
4	53 ^m																						
5	23 ^m	53 ^m																					
6	23 ^m	53 ^m																					
7	14	29	44	59																			
8	14	29	44	59																			
9	14	29	44	59																			
10	14	24	34	44	54																		
11	04	14	24	34	44	54																	
12	04	14	24	34	44	54																	
13	04	14	24	34	44	54																	
14	04	14	24	34	44	54																	
15	04	14	24	34	44	54																	
16	04	14	24	34	44	54																	
17	04	14	24	34	44	54																	
18	04	14	24	34	44	54																	
19	04	14	24	34	44	54																	
20	04 ^m	14 ^m	24 ^m	34 ^m	44 ^m	57 ^m																	
21	12 ^m	27 ^m	42 ^m	57 ^m																			
22	12 ^m	27 ^m	42 ^m	57 ^m																			
23	12 ^m	27 ^m	42 ^m	57 ^m																			
0	12 ^m	27 ^m																					

Fahrten ohne Zielangabe verkehren bis Schwab-/Reinsburgstraße ■ = bis Erwin-Schoettle-Platz

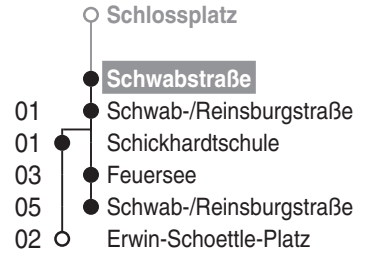


nach

Feuersee

Schwab-/Reinsburgstraße
(Erwin-Schoettle-Platz)

ca. Fahrzeit in Minuten



Gültig von 12.06.2021 bis 12.06.2021

Am 24. und 31.12. Verkehr wie samstags
Fahrten nach 0 Uhr gehören zum Vortag.

ab **Schwabstraße (Pos 1)**

		Samstag																					
4	55 ^m																						
5	25 ^m	55 ^m																					
6	25 ^m	55 ^m																					
7	15	30	45																				
8	00	15	30	45																			
9	00	15	30	45																			
10	00	16	26	36	46	56																	
11	06	16	26	36	46	56																	
12	06	16	26	36	46	56																	
13	06	16	26	36	46	56																	
14	06	16	26	36	46	56																	
15	06	16	26	36	46	56																	
16	06	16	26	36	46	56																	
17	06	16	26	36	46	56																	
18	06	16	26	36	46	56																	
19	06	16	26	36	46	56																	
20	06 ^m	16 ^m	26 ^m	36 ^m	46 ^m	58 ^m																	
21	13 ^m	28 ^m	43 ^m	58 ^m																			
22	13 ^m	28 ^m	43 ^m	58 ^m																			
23	13 ^m	28 ^m	43 ^m	58 ^m																			
0	13 ^m	28 ^m																					

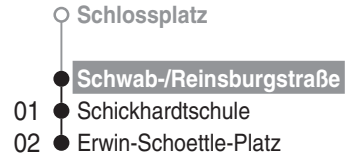
Fahrten ohne Zielangabe verkehren bis Schwab-/Reinsburgstraße ■ = bis Erwin-Schoettle-Platz



nach

Erwin-Schoettle-Platz

ca. Fahrzeit in Minuten



Gültig von 12.06.2021 bis 12.06.2021

Am 24. und 31.12. Verkehr wie samstags
Fahrten nach 0 Uhr gehören zum Vortag.

ab **Schwab-/Reinsburgstraße**

		Samstag											
4	55												
5	25	55											
6	25	55											
7													
8													
9													
10													
11													
12													
13													
14													
15													
16													
17													
18													
19													
20	07	17	27	37	47	59							
21	14	29	44	59									
22	14	29	44	59									
23	14	29	44	59									
0	14	29											

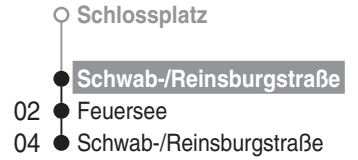


nach

Feuersee

Schwab-/Reinsburgstraße

ca. Fahrzeit in Minuten



Gültig von 12.06.2021 bis 12.06.2021

Am 24. und 31.12. Verkehr wie samstags
Fahrten nach 0 Uhr gehören zum Vortag.

ab **Schwab-/Reinsburgstraße**

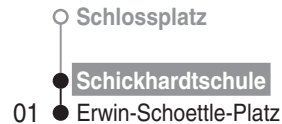
	Samstag										
4											
5											
6											
7	16	31	46								
8	01	16	31	46							
9	01	16	31	46							
10	01	17	27	37	47	57					
11	07	17	27	37	47	57					
12	07	17	27	37	47	57					
13	07	17	27	37	47	57					
14	07	17	27	37	47	57					
15	07	17	27	37	47	57					
16	07	17	27	37	47	57					
17	07	17	27	37	47	57					
18	07	17	27	37	47	57					
19	07	17	27	37	47	57					
20											
21											
22											
23											



nach

Erwin-Schoettle-Platz

ca. Fahrzeit in Minuten



Gültig von 12.06.2021 bis 12.06.2021

Am 24. und 31.12. Verkehr wie samstags
Fahrten nach 0 Uhr gehören zum Vortag.

ab **Schickhardtschule**

		Samstag											
4	56												
5	26	56											
6	26	56											
7													
8													
9													
10													
11													
12													
13													
14													
15													
16													
17													
18													
19													
20	08	18	28	38	48								
21	00	15	30	45									
22	00	15	30	45									
23	00	15	30	45									
0	00	15	30										

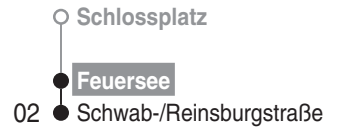
Alle Angaben ohne Gewähr
 diva4-app; 19.05.2021 09:24:54; 30-42-6-H
 es?name_dm=2208&line=vvs:30042::Hj21&qr=1&sID=0
 SSB 2208:0:3



nach

Schwab-/Reinsburgstraße

ca. Fahrzeit in Minuten



Gültig von 12.06.2021 bis 12.06.2021

Am 24. und 31.12. Verkehr wie samstags
Fahrten nach 0 Uhr gehören zum Vortag.

ab **Feuersee**

		Samstag											
4													
5													
6													
7	18	33	48										
8	03	18	33	48									
9	03	18	33	48									
10	03	19	29	39	49	59							
11	09	19	29	39	49	59							
12	09	19	29	39	49	59							
13	09	19	29	39	49	59							
14	09	19	29	39	49	59							
15	09	19	29	39	49	59							
16	09	19	29	39	49	59							
17	09	19	29	39	49	59							
18	09	19	29	39	49	59							
19	09	19	29	39	49	59							
20													
21													
22													
23													



nach

Schlossplatz

über

Schwabstraße
Linden-Museum
Hauptbf (A.-Klett-Pl.)
Ostendplatz
Gablenberg
Heidehofstraße



Gültig von 12.06.2021 bis 12.06.2021

Am 24. und 31.12. Verkehr wie samstags
Fahrten nach 0 Uhr gehören zum Vortag.

ca. Fahrzeit in Minuten

- Erwin-Schoettle-Platz
- 01 ● Schickhardtschule
- 02 ● Schwab-/Reinsburgstraße
- 03 ● Schwabstraße
- 04 ● Bismarckplatz
- 05 ● Schwab-/Bebelstraße
- 07 ● Rosenbergplatz
- 08 ● Rosenberg-/Johannesstraße
- 09 ● Rosenberg-/Seidenstraße
- 10 ● Linden-Museum
- 11 ● Katharinenhospital
- 14 ● Hauptbf (A.-Klett-Pl.)
- 16 ● Staatsgalerie
- 18 ● Friedenstraße
- 19 ● Urachstraße
- 20 ● Schwarzenbergstraße
- 22 ● Ostendplatz
- 23 ● Wagenburgstraße
- 25 ● Libanonstraße
- 26 ● Gablenberg
- 27 ● Planckstraße
- 28 ● Straußstaffel
- 29 ● Heidehofstraße
- 31 ● Eugensplatz
- 32 ● Olgaeck
- 35 ● Charlottenplatz
- 37 ● Schlossplatz

ab **Erwin-Schoettle-Platz**



Samstag

4					
5	13	45			
6	15	45			
7					
8					
9					
10					
11					
12					
13					
14					
15					
16					
17					
18					
19					
20	07	19	29	44	59
21	14	29	44	59	
22	14	29	44	59	
23	14	29	44	59 [■]	
0	29 [■]				

■ = bis Gablenberg



nach

Schlossplatz

ca. Fahrzeit in Minuten

über

**Linden-Museum
Hauptbf (A.-Klett-Pl.)
Ostendplatz
Gablenberg
Heidehofstraße**



Gültig von 12.06.2021 bis 12.06.2021

Am 24. und 31.12. Verkehr wie samstags
Fahrten nach 0 Uhr gehören zum Vortag.

- Erwin-Schoettle-Platz
- Schwabstraße
- 01 ● Bismarckplatz
- 02 ● Schwab-/Bebelstraße
- 04 ● Rosenbergplatz
- 05 ● Rosenberg-/Johannesstraße
- 06 ● Rosenberg-/Seidenstraße
- 07 ● Linden-Museum
- 08 ● Katharinenhospital
- 11 ● Hauptbf (A.-Klett-Pl.)
- 13 ● Staatsgalerie
- 15 ● Friedenstraße
- 16 ● Urachstraße
- 17 ● Schwarzenbergstraße
- 19 ● Ostendplatz
- 20 ● Wagenburgstraße
- 22 ● Libanonstraße
- 24 ● Gablenberg
- 25 ● Planckstraße
- 26 ● Straußstaffel
- 27 ● Heidehofstraße
- 29 ● Eugensplatz
- 30 ● Olgaeck
- 33 ● Charlottenplatz
- 35 ● Schlossplatz

ab **Schwabstraße (Pos 2)**

Samstag										
4										
5	16	48								
6	18	48								
7	03	18	33	48						
8	03	18	33	48						
9	03	18	33	48						
10	01	11	21	31	41	51				
11	01	11	21	31	41	51				
12	01	11	21	31	41	51				
13	01	11	21	31	41	51				
14	01	11	21	31	41	51				
15	01	11	21	31	41	51				
16	01	11	21	31	41	51				
17	01	11	21	31	41	51				
18	01	11	21	31	41	51				
19	01	11	21	31	41	51				
20	01	11	23	33	47					
21	02	17	32	47						
22	02	17	32	47						
23	02	17	32	47						
0	02 [■]	32 [■]								

■ = bis Gablenberg



nach

Schlossplatz

über

Linden-Museum
 Hauptbf (A.-Klett-Pl.)
 Ostendplatz
 Gablenberg
 Heidehofstraße



Gültig von 12.06.2021 bis 12.06.2021

Am 24. und 31.12. Verkehr wie samstags
 Fahrten nach 0 Uhr gehören zum Vortag.

ca. Fahrzeit in Minuten

- Erwin-Schoettle-Platz
- **Rosenberg-/Seidenstraße**
- 01 ● Linden-Museum
- 02 ● Katharinenhospital
- 05 ● Hauptbf (A.-Klett-Pl.)
- 07 ● Staatsgalerie
- 09 ● Friedenstraße
- 10 ● Urachstraße
- 11 ● Schwarzenbergstraße
- 13 ● Ostendplatz
- 14 ● Wagenburgstraße
- 16 ● Libanonstraße
- 18 ● Gablenberg
- 19 ● Planckstraße
- 20 ● Straußstaffel
- 21 ● Heidehofstraße
- 23 ● Eugensplatz
- 24 ● Olgaek
- 27 ● Charlottenplatz
- 29 ● Schlossplatz

ab **Rosenberg-/Seidenstraße**

	Samstag					
4						
5	22	54				
6	24	54				
7	09	24	39	54		
8	09	24	39	54		
9	09	24	39	54		
10	07	17	27	37	47	57
11	07	17	27	37	47	57
12	07	17	27	37	47	57
13	07	17	27	37	47	57
14	07	17	27	37	47	57
15	07	17	27	37	47	57
16	07	17	27	37	47	57
17	07	17	27	37	47	57
18	07	17	27	37	47	57
19	07	17	27	37	47	57
20	07	17	29	39	53	
21	08	23	38	53		
22	08	23	38	53		
23	08	23	38	53		
0	08 [■]	38 [■]				

■ = bis Gablenberg



nach

Schlossplatz

ca. Fahrzeit in Minuten

über

Ostendplatz
Gahlenberg
Heidehofstraße



Gültig von 12.06.2021 bis 12.06.2021

Am 24. und 31.12. Verkehr wie samstags
Fahrten nach 0 Uhr gehören zum Vortag.

- Erwin-Schoettle-Platz
- Hauptbf (A.-Klett-Pl.)
- 02 ● Staatsgalerie
- 03 ● Friedenstraße
- 04 ● Urachstraße
- 05 ● Schwarenbergstraße
- 07 ● Ostendplatz
- 08 ● Wagenburgstraße
- 10 ● Libanonstraße
- 12 ● Gahlenberg
- 13 ● Planckstraße
- 14 ● Straußstaffel
- 15 ● Heidehofstraße
- 17 ● Eugensplatz
- 18 ● Olgaeck
- 21 ● Charlottenplatz
- 23 ● Schlossplatz

ab Hauptbf (A.-Klett-Pl.)



Samstag

4																									
5	27	59																							
6	29	59																							
7	15	30	45																						
8	00	15	30	45																					
9	00	15	30	45																					
10	00	13	23	33	43	53																			
11	03	13	23	33	43	53																			
12	03	13	23	33	43	53																			
13	03	13	23	33	43	53																			
14	03	13	23	33	43	53																			
15	03	13	23	33	43	53																			
16	03	13	23	33	43	53																			
17	03	13	23	33	43	53																			
18	03	13	23	33	43	53																			
19	03	13	23	33	43	53																			
20	03	13	23	35	45	59																			
21	14	29	44	59																					
22	14	29	44	59																					
23	14	29	44	59																					
0	14	44																							

■ = bis Gahlenberg



nach

Schlossplatz

ca. Fahrzeit in Minuten

über

**Ostendplatz
Gablenberg
Heidehofstraße**



Gültig von 12.06.2021 bis 12.06.2021

Am 24. und 31.12. Verkehr wie samstags
Fahrten nach 0 Uhr gehören zum Vortag.

- Erwin-Schoettle-Platz
- Staatsgalerie
- 01 ● Friedenstraße
- 02 ● Urachstraße
- 03 ● Schwarenbbergstraße
- 05 ● Ostendplatz
- 06 ● Wagenburgstraße
- 08 ● Libanonstraße
- 10 ● Gablenberg
- 11 ● Planckstraße
- 12 ● Straußstaffel
- 13 ● Heidehofstraße
- 15 ● Eugensplatz
- 16 ● Olgaeck
- 19 ● Charlottenplatz
- 21 ● Schlossplatz

ab **Staatsgalerie (Pos 3)**



Samstag

4																				
5	29																			
6	01	31																		
7	01	17	32	47																
8	02	17	32	47																
9	02	17	32	47																
10	02	15	25	35	45	55														
11	05	15	25	35	45	55														
12	05	15	25	35	45	55														
13	05	15	25	35	45	55														
14	05	15	25	35	45	55														
15	05	15	25	35	45	55														
16	05	15	25	35	45	55														
17	05	15	25	35	45	55														
18	05	15	25	35	45	55														
19	05	15	25	35	45	55														
20	05	15	25	37	47															
21	01	16	31	46																
22	01	16	31	46																
23	01	16	31	46																
0	01	16 [■]	46 [■]																	

■ = bis Gablenberg



nach

Schlossplatz

ca. Fahrzeit in Minuten

über

**Ostendplatz
Gablenberg
Heidehofstraße**



Gültig von 12.06.2021 bis 12.06.2021

Am 24. und 31.12. Verkehr wie samstags
Fahrten nach 0 Uhr gehören zum Vortag.

Erwin-Schoettle-Platz

Urachstraße

- 01 ● Schwarzenbergstraße
- 02 ● Ostendplatz
- 04 ● Wagenburgstraße
- 05 ● Libanonstraße
- 07 ● Gablenberg
- 08 ● Planckstraße
- 09 ● Straußstaffel
- 10 ● Heidehofstraße
- 12 ● Eugensplatz
- 13 ● Olgaeck
- 16 ● Charlottenplatz
- 18 ● Schlossplatz

ab **Urachstraße**



Samstag

4																				
5	31																			
6	03	33																		
7	03	20	35	50																
8	05	20	35	50																
9	05	20	35	50																
10	05	18	28	38	48	58														
11	08	18	28	38	48	58														
12	08	18	28	38	48	58														
13	08	18	28	38	48	58														
14	08	18	28	38	48	58														
15	08	18	28	38	48	58														
16	08	18	28	38	48	58														
17	08	18	28	38	48	58														
18	08	18	28	38	48	58														
19	08	18	28	38	48	58														
20	08	18	28	40	50															
21	04	19	34	49																
22	04	19	34	49																
23	04	19	34	49																
0	04	19 [■]	49 [■]																	

■ = bis Gablenberg



nach

Schlossplatz

ca. Fahrzeit in Minuten



Gültig von 12.06.2021 bis 12.06.2021

Am 24. und 31.12. Verkehr wie samstags
Fahrten nach 0 Uhr gehören zum Vortag.

ab **Charlottenplatz (Pos 5)**

	Samstag										
4											
5	16	46									
6	18	48									
7	18	35	50								
8	05	20	35	50							
9	05	20	35	50							
10	05	20	35	45	55						
11	05	15	25	35	45	55					
12	05	15	25	35	45	55					
13	05	15	25	35	45	55					
14	05	15	25	35	45	55					
15	05	15	25	35	45	55					
16	05	15	25	35	45	55					
17	05	15	25	35	45	55					
18	05	15	25	35	45	55					
19	05	15	25	35	45	55					
20	05	15	25	35	45	57					
21	07	19	34	49							
22	04	19	34	49							
23	04	19	34	49							
0	04	19									